



LE DIAGNOSTIC TERRITORIAL DES ASSOCIATIONS DE LA WILAYA DE BLIDA ET MEDEA

Mars 2017



Introduction :

Notre projet consiste à faire un diagnostic territorial de des wilayas de Blida et Médéa par les associations bénéficiaires du projet « **pour une société progressiste** » soutenu par l'union Européenne ; ce diagnostic mettra en exergue les points forts et points faibles, les menaces et les opportunités ; pour ce qui concerne le Périmètre du diagnostic, les forces vives du territoire, l'échéancier, l'organisation du travail, le recueil des donnée, la synthèse des données et la définition des objectifs et les actions associées grâce à une analyse documentaire et cartographique. Pour parfaire notre démarche, nous allons confronter nos résultats d'analyse documentaire aux réalités du terrain ce qui nous conduira à dégager la problématique propre de ces association vis à vis de leurs développements. Le cœur du diagnostic constituera un état des lieux provenant des deux analyses (documentaire, terrain) et aboutira à des propositions pour répondre à la problématique et aux différents défis à relever par ses associations. Ce diagnostic permet de donner une vision objective de leurs travaux en tant qu'acteurs porteurs de changement au cœur de la société Algérienne.

Notre diagnostic territorial est un outil qu'a pour objectif la réalisation du plaidoyer et une base pour la réalisation de certaines activités. Afin de ressortir les problèmes par priorité, ce qui va aider les associations à avoir une meilleure connaissance sur les difficultés et les discriminations que vivent la population, notamment celle des milieux précaires, aussi à avoir un outil de réflexion concret sur lequel s'appuyer et s'investir dans des actions répondant aux besoins et attentes de la population cible.

Rappel théorique :

Il n'existe pas à proprement parler une méthode de diagnostic territorial. Ce dernier n'étant pas une fin en soi, mais une étape dans une démarche, la méthode utilisée doit prendre en compte la diversité des territoires et des acteurs qui le composent. Le diagnostic territorial est avant tout un outil d'aide à la décision. Il se caractérise par le recueil de données quantitatives et objectives, mais aussi de données qualitatives qui ont pour but de faire apparaître les caractéristiques, les atouts, les faiblesses et les potentialités d'un territoire donné. Le diagnostic territorial est à la fois un outil de légitimation d'une démarche globale de territoire, un outil de connaissance de son fonctionnement et un outil de médiation et de dialogue entre ses divers acteurs.

La plupart des méthodes de diagnostic reposent sur deux piliers :

| Diagnostic technique | Diagnostic partagé |
|------------------------------------------------------------------------------------------------------------------------------------------------------------|------------------------------------------------------------------------------------------------------------------------------------------------------------------------------------------------|
| Le premier, dit « technique », est basé sur un travail de recueil de données objectives et de leurs analyses (statistiques, approches cartographiques...). | Le second, plus sensible, dit aussi « diagnostic partagé », permet une approche plus nuancée du territoire. Il suppose la confrontation de visions différentes pour évaluer les enjeux locaux. |



Les objectifs :

- Avoir une meilleure connaissance du public cible
- Avoir un outil de réflexion neutre et concret sur lequel s'appuyer
- Investir dans des actions répondant aux besoins et attentes de notre public cible
- Etre une force de propositions.

Le diagnostic : réalisation et accompagnement

Réaliser un diagnostic basé sur une approche qualitative et quantitative permet d'évaluer une action, une politique, afin de vérifier l'adéquation de projets aux besoins des populations ciblées. Pour que les acteurs du territoire restent maîtres du diagnostic, ils sont consultés et impliqués à chaque étape. Leur participation dès la mise en place de la démarche a l'avantage de les intégrer et de faciliter leur implication dans les suites qui seront données au diagnostic.



Présentation générale de la wilaya de Blida

Carte d'identité du territoire :

Nom : Blida

Nombre de Daïra : 10

Nombre de commune : 25

Code Wilaya : 09000

Population : 1.178.205 hab

Densité : 797 hab /km²

Superficie : 1 478,62 km²

Rang : 46^e



Evolution démographique :

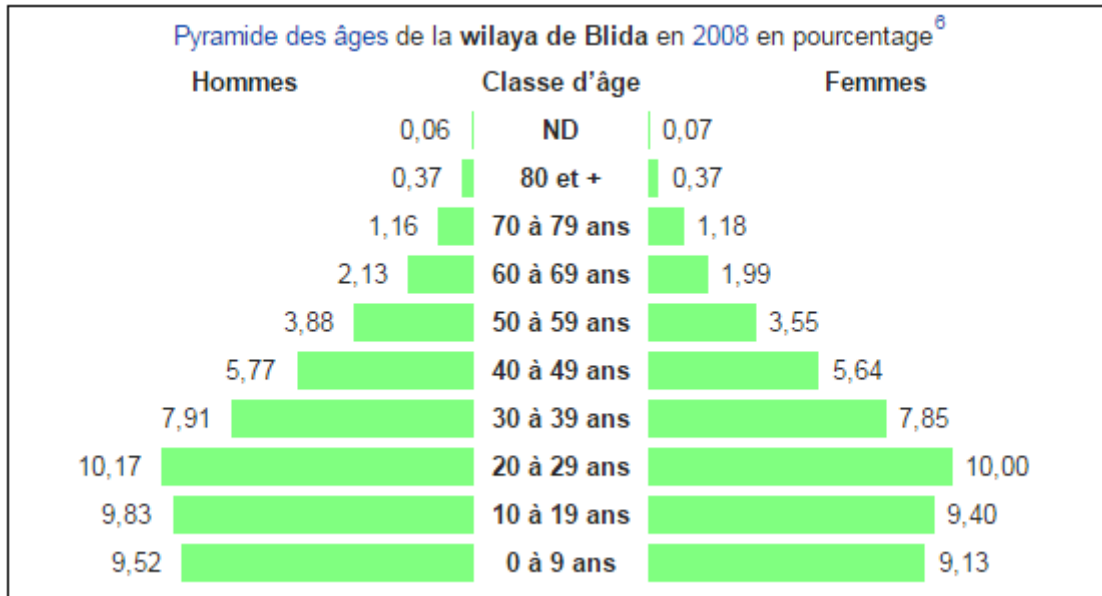
Selon le recensement de 2008, la population de la wilaya est de 1 002 937 habitants contre 500 994 en 1977. 7 communes dépassaient alors la barre des 50 000 habitants :

| Évolution démographique | | | | |
|-------------------------|---------|---------|-----------|-----------|
| 1977 | 1987 | 1998 | 2008 | 2014 |
| 500 994 | 702 188 | 784 283 | 1 002 937 | 1 178 205 |

La wilaya enregistre une hausse continue de son espace occupé par habitant qui passe de 429 hab/ km² en 1987, à 530 hab au km² en 1998 et 678 hab/km² en 2008. Cette densité atteint les 797 hab. au Km² en 2014 avec une forte pression sur Ouled Yaïch (6 215 hab/km²) et le chef-lieu de wilaya (3 071 hab/km²) et à un degré moindre au niveau des communes situées en plaine : Boufarik, Béni-Mered, Béni-Tamou, Soumaa et à l'Est, Meftah et Larbaa, villes qui connaissent une importante concentration de leur population.

| Commune | Population ⁵ | Taux de croissance annuel 2008/1998 ⁵ |
|-------------|-------------------------|--------------------------------------------------|
| Blida | 163 586 | ▲ 1,3 % |
| Ouled Yaïch | 87 131 | ▲ 4,7 % |
| Larbaâ | 83 819 | ▲ 3,4 % |
| Boufarik | 71 446 | ▲ 1,8 % |
| Meftah | 64 978 | ▲ 2,2 % |
| Mouzaia | 52 555 | ▲ 1,6 % |
| Bougara | 51 203 | ▲ 1,9 % |

Pyramide des âges :



Le réseau routier :

La wilaya de Blida est caractérisée par un réseau routier très dense, d'une longueur de 1 285,901 km qui se répartit en : 32,5 km d'autoroute, 262,670 km de routes nationales, 295,385 km de chemins de wilaya et 695,346 km de chemins communaux et ruraux. Ce réseau routier subit des dégradations permanentes et diverses compte tenu du trafic important qui y transite, à partir d'Alger vers l'ouest et vers le sud du pays, de la proximité de la capitale et du développement des activités économiques à l'échelle de la wilaya.

Le patrimoine forestier de la wilaya :

La wilaya de Blida avec une superficie totale de 147 862 ha, possède un patrimoine forestier évalué à 65 253 ha, avec un taux de boisement de l'ordre de 44 %. Ce patrimoine est constitué de 23 254 ha de forêt, de 30 720 ha de maquis et de reboisement et 11 279 ha de parcours.

| DESIGNATION | SUPERFICIE (HA) | % |
|--------------|-----------------|------------|
| Foret | 23 254 | 35,63 |
| Maquis | 29 350 | 44,98 |
| Reboisement | 1 370 | 2,1 |
| S/Total | 54 598 | 83,67 |
| Parcours | 11 279 | 16,33 |
| Total | 65 253 | 100 |



Activités économiques :

Agriculture :

L'agriculture reste la vocation essentielle de la wilaya de Blida avec la plaine de la Mitidja et ses terres très fertiles. L'agriculture constitue donc le principal secteur d'activité avec une superficie agricole totale qui s'élève à 67 700 ha. Le cheptel bovin de la wilaya est estimé à 18 976 têtes dont 8 966 vaches laitières. Le cheptel ovin, est par contre insignifiant dans la wilaya qui constitue seulement une zone de transit. L'aviculture est par contre bien développée avec une production de viandes blanches de près 70.000 quintaux et plus de 107 millions unités d'œufs. Malgré cette vocation essentiellement agricole, la wilaya de Blida dispose d'un tissu industriel constitué de 554 unités de production employant plus de 13 600 travailleurs dont 11.731 exercent dans le secteur privé. Les principales caractéristiques des unités de production, par branche d'activité sont présentées par l'Industrie alimentaire, l'Industrie des matériaux de construction, l'Industrie métallique et électronique et enfin l'Industrie chimique, textile, tabac et bois.

Zone industrielle :

La zone industrielle intercommunale de Blida et Ouled Yaïch est constituée des sites suivants.

| N° | Dénomination | Superficie |
|----|------------------------------------------|------------|
| 01 | Zone industrielle Ben Boulaid, site I | 110 Ha |
| 02 | Zone industrielle Ben Boulaid -extension | 52 Ha |
| 03 | Zone industrielle Ouled Yaïch, site II | 34 Ha |

Zones d'activités :

| N° | Dénomination | Superficie |
|----|--------------|------------------------|
| 01 | AIN-ROMANA | 10 Ha 60 Ares et 95 Ca |
| 02 | L'ARBAA | 7 Ha |
| 03 | ATLAS | 18 Ha |
| 04 | BENI-MERED A | 2 Ha 19 Ares |
| 05 | BENI-MERED B | 8 H 72 ares |
| 06 | BOUINANE | 14 Ha 39 Ares et 96 Ca |

L'industrie publique :

A partir des années 1998/1999, et avec le processus de privatisation d'entreprises publiques de production, passant de 22 en 1998 à 11 en 2008, avec un effectif total de 1905 travailleurs. Les principales caractéristiques des unités publiques de production, par branche d'activité sont présentées ci-après :

*Industrie alimentaire

*Industrie des matériaux de construction



*Industrie métallique et électronique

*Industrie chimique, textile, tabac et bois

L'industrie privée (PME/PMI) :

Le tissu industriel de la wilaya de Blida est renforcé par l'activité industrielle privée qui dispose de 542 unités de production employant près de 11 730 travailleurs. La hiérarchisation des principales activités industrielles privées par branche d'activité, selon l'importance de l'emploi, se présente ainsi :

| Branches d'activités | Activités principales | Nombre d'unités de production | Effectifs total |
|-------------------------------------|------------------------------------------------------------------------------------------------------------------------|-------------------------------|-----------------|
| Agro-alimentaires | Fromagerie semoulerie minoterie, Boissons boulangeries industrielles Confiserie biscuiteries laiteries | 98 | 3 776 |
| Matériaux de construction et verres | Parpaings carrelages cimenteries, Miroiterie-vitrierie -céramique Produits sanitaires | 51 | 2 181 |
| Industrie métallique et électriques | Appareils électriques - fabrication Industrielle- charpente métallique et fonderie | 135 | 1 686 |
| Chimie et plastique | Produits chimiques et cosmétiques Emballage en plastique Transformation plastique Produits d'entretien | 54 | 1 674 |
| Imprimerie papeterie et cuir | Menuiserie fabrication de meubles Emballages en bois et cartons Cahiers Transformations de papiers | 31 | 1296 |
| Textiles chaussures et cuir | et cuir Confection de vêtements chaussettes Tissus -sacs en cuir -matelas | 22 | 571 |
| Branches d'activités | Activités principales | | |
| Services | Services non marchands fournis à la collectivité services et travaux pétroliers Services marchands fournis aux ménages | 151 | 547 |
| TOTAL | | 542 | 11 731 |

Promotion de l'investissement :

De part sa situation géographique, ses ressources naturelles et ses potentialités économiques, la wilaya de Blida, est devenue un pôle d'activités industrielles et de services très important. De part, également, sa proximité de la capitale, du port et de l'aéroport, de l'autoroute EST-OUEST etc ..., la wilaya de Blida est devenue très attractive et convoitée par les investisseurs.

Le guichet unique décentralisé de Blida :

Dans le souci de se rapprocher des investisseurs, un guichet unique décentralisé a été inauguré le 21.02.2003 par Monsieur le ministre de la Participation et la Promotion de l'Investissement au



niveau de la wilaya de Blida. Depuis le démarrage de ses activités, le guichet unique décentralisé de Blida a eu à accomplir sa mission qui lui a été assignée, et qui se traduit par : Le service de promouvoir l'investissement dans la région. Assister les promoteurs dans la concrétisation de leurs projets d'investissements. Le guichet unique décentralisé de Blida s'implique, également, dans les activités qui concernent le développement économique local et régional tout en marquant sa présence et participe à toutes les manifestations économiques qui ont lieu au niveau des 04 wilayas de rattachement.

Durant la période 2002 -2014, la répartition des projets d'investissement déclarés par secteur d'activité regroupé au niveau du guichet se présente comme suit :

| Secteur d'activité | Nombre de projets | Montant | Nombre d'emplois |
|------------------------------|-------------------|----------------|------------------|
| TRANSPORT | 766 | 24 135 | 5 572 |
| INDUSTRIES | 395 | 213 600 | 21 187 |
| BATIMENTS ET TRAVAUX PUBLICS | 203 | 36 849 | 7 834 |
| SERVICES | 120 | 10 558 | 2 308 |
| SANTE | 28 | 1 968 | 381 |
| AGRICULTURE | 12 | 1 764 | 231 |
| TOURISME | 6 | 2 103 | 284 |
| TOTAL | 1 530 | 290 978 | 37 797 |

Education, formation professionnelle et enseignement supérieur :

La wilaya de Blida dispose de 555 établissements scolaires dont 46 lycées, 143 CEM et 366 écoles primaires, Quant à l'encadrement pédagogique, 10 442 enseignants assurent les cours aux élèves dont 2 202 aux lycées, 4 000 aux CEM et 4 240 aux écoles primaires.

L'appareil de la formation et de l'enseignement professionnels au niveau de la wilaya de Blida est composé de 21 établissements d'une capacité pédagogique globale de 9350 postes et une capacité d'internat de 1500 lits, répartis comme suit :

| Type Ets | Nombre | Capacité pédagogique | Capacité d'internat |
|----------|--------|----------------------|---------------------|
| IEP | 01 | 1000 | 180 |
| INSFP | 04 | 2350 | 960 |
| CFPA | 11 | 5100 | 360 |
| Annexe | 05 | 900 | / |



A cela s'ajoute 14 établissements privés agréés d'une capacité totale de 720 places pédagogiques

Projets en voie de réalisation :

Le secteur de la formation et de l'enseignement professionnels au niveau de la wilaya sera renforcé par les infrastructures suivantes:

- *01 IEP à Bougara d'une capacité de 1000 places pédagogiques et 300 lits
- *01 CFPA à Bouarfa d'une capacité de 300 places pédagogiques
- *01 CFPA à Benkhilil d'une capacité de 300 places pédagogiques et 60 lits
- *01 INSFP à Boufarik d'une capacité de 300 places pédagogiques et 120 lits.

La Ressource Humaine :

La formation est encadrée par 589 formateurs répartis comme suit :

- PSFEP 2: 291
- PSFEP 1: 143
- PFEP: 15

La wilaya de Blida dispose de deux pôles universitaires

- * Pôle universitaire *Saad Dahleb*, Soumaa.
- * Pôle universitaire *Ali lounissi*, El Affroune.

Infrastructures sanitaires :

Le secteur public :

La wilaya dispose de 08 structures hospitalières publiques d'une capacité totale de 2817 lits :

- 01 CHU de 790 lits, réalisé dans l'enceinte de l'hôpital psychiatrique Franz- Fanon.
- 04 Hôpitaux généraux comptant 715 lits à Blida (154 lits), Boufarik (217 lits), El Affroun (120 lits) et Meftah (224 lits).
- 01 hôpital psychiatrique universitaire, l'hôpital Franz Fanon qui compte six services (dont 01 service de pédopsychiatrie) et 16 pavillons pour une capacité d'accueil de 1012 lits, à vocation régionale, dans un état de délabrement avancé pour certains pavillons, contrastant avec les structures du CHU construit dans son enceinte. Cet état n'est qu'un aspect du peu d'importance qu'on accorde à cette frange de la population.
- 01 centre Anti-Cancer universitaire de 150 lits également réalisé au dépend de l'assiette de terrain de l'hôpital psychiatrique. - 01 Institut National du Rein de 150 lits, non encore fonctionnel, toujours dans l'enceinte de l'hôpital psychiatrique.
- 34 polycliniques dont 08 disposants d'une maternité intégrée totalisant 83 lits (1/34653 habitants) \ (1/12947 habitants). \ - 91 salles de soins - 36 unités de dépistage et de suivi en milieu scolaire(UDS).

Le secteur privé :

- 3 cliniques médico-chirurgicales disposants de 37 lits.
- 01 clinique spécialisée dans le traitement de la maladie cancéreuse.
- 19 laboratoires d'analyses médicales.
- 281 cabinets de médecins spécialistes dont 49 gynécologues et 15 radiologues.



- 161 cabinets de médecine générale.
- 221 cabinets de chirurgie dentaire.
- 234 officines pharmaceutiques.

Le tourisme :

La wilaya de Blida dispose de plusieurs sites touristiques :

Parc national de Chréa:

Le parc national de Chréa dépendait de Blida qui en avait fait une station de ski, à 70 km d'Alger. Commune de plein exercice en hiver, elle était reliée à Blida par une route de 18 km, pour un dénivelé de 1200 m. Cette route serpente dans une zone de reboisement, avant de pénétrer dans une superbe forêt de cèdres qui couvre tout le sommet de l'Atlas Blidéen. 35 ou 36 virages en épingles à cheveux et près de 800 courbes en font un parcours idéal pour les courses de motos et autos organisées par les Clubs de Blida et Boufarik. Un sentier muletier menait aussi de Blida à Chréa, long de 7 km, lors des fêtes de Chréa, des courses pédestres étaient organisées entre les deux cités.

Source thermale de Hammam Melouane :

A 43 kilomètres au Sud d'Alger, au pied de l'Atlas, dans les gorges pittoresques de l'Harrach, au lieu dit " Hammam Mélouane " (en arabe : bains de couleur), se trouvent des émergences d'eaux minérales qui ne paraissent pas avoir été connues des Romains, mais que les Arabes ont utilisées dès leur installation dans le pays. La station, réputée pour ses eaux curatives, accueille journallement des visiteurs. Des gens toutes catégories confondues s'y rendent à la recherche de repos ou de cures thermales. Les eaux thermales, de 39° à 44°C, sont utilisées pour des cures contre les rhumatismes, les douleurs articulaires de toutes sortes, les séquelles de traumatismes, les affections utérines, le rachitisme et autres maladies.

Gorges de la Chiffa :

Entre Blida et Médéa en longeant la RN1 se trouvent les gorges de la Chiffa qui offrent des décors exceptionnels ou une faune et une flore diversifiée, l'oued, les cascades, les pics montagneux et la forêt dense se côtoient. Ces gorges font une impression profonde à qui les parcourt. Le spectacle des pics vertigineux et de roches grises et noires jouant à cache-cache avec le soleil y est impressionnant. La Chiffa n'est pas seulement célèbre pour sa beauté sauvage. Il est en effet difficile de traverser ces gorges sans apercevoir les singes magots, une espèce qui n'est présente aujourd'hui qu'en Algérie, au Maroc et artificiellement sur le rocher de Gibraltar.

Présentation générale de la wilaya de Médéa :

La wilaya est située Au Nord de l'Algérie, Le Chef lieu de la wilaya est située à 88 km à l'Ouest de la capitale, Alger. Elle s'étend sur une superficie de 8.775,65 Km². Situé au cœur de l'Atlas Tellien, la wilaya de Médéa est caractérisée par une altitude élevée et un relief mouvementé enserrant quelques plaines assez fertiles mais de faible extension pour s'estomper ensuite aux confins des hautes plaines steppiques, en une série de collines mollement ondulées. Une telle position stratégique a fait de Médéa une zone de transit principale et un trait d'union entre le Tel et le Sahara, d'une part, et entre les Hauts plateaux de l'Est et ceux de l'Ouest, d'autre



La wilaya de Médéa est limitée par les wilayas suivantes :

- La Wilaya de Blida au Nord.
- La wilaya de Djelfa au Sud.
- Les wilayas d'Ain Defla et Tissemsilt à l'Ouest.
- Les Wilaya de M'sila et Bouira à l'Est.

Consistance administrative :

Elle est formée de **19** daïras et **64** communes réparties comme suit :

| N° | DAIRATES | COMMUNE |
|--------------|------------------|----------------------------------------------------------|
| 01 | D .MEDEA | MEDEA - DRAA ESMAR- TAMEZGUIDA- EL HAMDANIA |
| 02 | D.OUZERA | OUZERA- TIZI MAHDI- BEN CHICAO |
| 03 | D. OUAMRI | OUAMRI- HARBIL- HANNACHA |
| 04 | D SI MAHDJOUR | SI MAHDJOUR-O. BOUACHERA- BOUAICHOUNE |
| 05 | D.BERROUAGHIA | BERROUAGHIA- REBAIA- O. DEIED |
| 06 | D .SEGHOUANE | SEGHOUANE- ZOUBIRIA- MOUDJEBEUR- T –DOUAIR |
| 07 | D.EL OMARIA | EL OMARIA- BAATA- O.BRAHIM |
| 08 | D. SIDI NAAMANE | SIDI NAAMANE- SIDI NAAMANE- K .DJOUMAA- BOUCHRAHIL |
| 09 | D.K .BOUKHARI | K .BOUKHARI- M'FATHA- SANEG |
| 10 | D .CHAHBOUNIA | CHAHBOUNIA- BOUGHEZOUL- BOUAICHE |
| 11 | D . OULEDANTAR | OULEDANTAR- BOGHAR- OULED HELLAL |
| 12 | D .AZIZ | AZIZ- OM . DJELLIL- DERRAG |
| 13 | D . AIN BOUCIF | AIN BOUCIF- KEF LAKHDAR- O .MAAREF- SIDI DAMED- EL OUNET |
| 14 | D .G .EL. KEBIR | G .EL. KEBIR- SEDRAIA- BIR BEN ABED |
| 15 | D.CH.EL ADHAOURA | CH.EL ADHAOURA- CHNIGUEL- TAFRAOUT- AIN OUKSIR |
| 16 | D. BENISLIMAIN | BENISLIMAIN- SIDI RABIE- BOUSKENE |
| 17 | D . SOUAGUI | SOUAGUI- DJOUAB- SIDI ZAHAR- SIDI ZIANE |
| 18 | D . TABLAT | TABLAT- DEUX BASSINS- AISSAOUIA- MEZGHENNA |
| 19 | D . EL AZIZIA | EL AZIZIA- MAGHRAOUA- MIHOUB |
| TOTAL | 19 | 64 |



Milieu physique :

Situé au cœur de l'Atlas Tellien, la wilaya de Médéa est caractérisée par une altitude élevée et un relief mouvementé enserrant quelques plaines assez fertiles mais de faible extension pour s'estomper ensuite aux confins des hautes plaines steppiques , en une série de collines mollement ondulées .

Climat:

Le climat de Médéa se distingue par des caractéristiques dues à de nombreux facteurs qui sont entre autres :

- Son altitude qui atteint 1240 m au-dessus du niveau de la mer (sommet de Benchicao).
- Sa position sur les monts de l'Atlas tellien.
- Son exposition aux vents et aux vagues de courants venant de l'Ouest.

Tous ces facteurs ont fait que Médéa dispose d'un climat méditerranéen semi continental, froid et humide en hiver, tempéré au printemps et chaud et sec en été. Médéa reçoit une quantité considérable de pluie atteignant 500 mm par an, avec une moyenne de pluviométrie élevée, particulièrement en décembre, Janvier et février. La neige quant à elle, recouvre régulièrement les hauteurs de Benchicao, situées à une altitude de 1240 m, Taguensa commune de Ouled Hellal et Ain Diss à la commune de Ain Boucif .

Reliefs naturels :

La Wilaya de Médéa peut être découpée en quatre (04) zones naturelles :

Le tell montagneux :

Il forme une bande quasi –continue ceinturant la wilaya à l'Ouest et au Nord , depuis l'Ouarsenis jusqu'au massif de Tablat .C'est une région au relief marqué, au climat rude, peu peuplée . Région forestière, l'arboriculture, la céréaliculture et l'élevage ne sont pratiqués qu'à la faveur de dépressions alluviales ou de replats colluviaux.



Le tell collinien :

Située au cœur de la wilaya, c'est une région de peuplement qui de tout temps a eu une vocation agricole. La polyculture y est de mise ; vigne et arboriculture sur les terres légères, céréales et fourrages sur les terrasses alluviales des principaux oueds.



Les plaines du tell :

Traditionnellement vouées à la céréaliculture, les plaines de Beni Slimane et Merachda sont enchâssées à l'intérieur du tell collinien. La mise en valeur de ces plaines a permis d'implanter la polyculture associant cultures à sec et en irrigué ainsi que le développement et l'élevage.



Le piémont méridional du tell :

Caractérisé par une pluviométrie irrégulière située entre 300 et 400 mm, le piémont s'affirme comme une zone de transition vers les hautes plaines steppiques où la céréaliculture est la plus répandue.

Situation sociodémographique :

Evolution de la population :

| code | commune | pop_87 | pop_98 | pop_2008 | Tx AN |
|------|---------------------|--------|--------|----------|-------|
| 2601 | Médéa | 85727 | 123498 | 138 355 | 1,1 |
| 2602 | Ouzera | 13767 | 11491 | 12 650 | 1,0 |
| 2603 | Ouled Maaref | 7595 | 9415 | 9 287 | -0,1 |
| 2604 | Ain Boucif | 19955 | 24434 | 26 042 | 0,6 |
| 2605 | Aissaouia | 7215 | 6507 | 3 762 | -5,3 |
| 2606 | Ouled Deid | 7889 | 4770 | 5 355 | 1,2 |
| 2607 | Elomaria | 14068 | 17661 | 20 705 | 1,6 |
| 2608 | Derrag | 8763 | 7695 | 7 273 | -0,6 |
| 2609 | Guelbe elkebir | 11166 | 14663 | 12 782 | -1,4 |
| 2610 | Bouaiche | 6416 | 8635 | 8 873 | 0,3 |
| 2611 | Mezghena | 6487 | 6361 | 6 202 | -0,3 |
| 2612 | Ouled Brahim | 9315 | 9870 | 10 847 | 0,9 |
| 2613 | Tizi Mehdi | 3796 | 3310 | 2 655 | -2,2 |
| 2614 | Sidi Ziane | 3597 | 3282 | 2 671 | -2,0 |
| 2615 | Tamezguida | 4442 | 4964 | 4 591 | -0,8 |
| 2616 | Elhamdania | 4001 | 1524 | 1 264 | -1,9 |
| 2617 | Kaf Lakhder | 4807 | 4054 | 4 403 | 0,8 |
| 2618 | Chellalet Laadaoura | 17366 | 23214 | 27 300 | 1,6 |
| 2619 | Bousken | 12919 | 13302 | 11 855 | -1,1 |
| 2620 | Robaia | 9535 | 7223 | 5 346 | -3,0 |
| 2621 | Bouchrahil | 13245 | 18308 | 11 633 | -4,4 |
| 2622 | Ouled Hellal | 5744 | 3062 | 3 367 | 1,0 |
| 2623 | Tafraouet | 6425 | 7722 | 8 901 | 1,4 |
| 2624 | Baata | 3583 | 3192 | 856 | -12,3 |
| 2625 | Boughar | 5736 | 5880 | 5 972 | 0,2 |
| 2626 | Sidi Naamane | 14222 | 21478 | 17 803 | -1,9 |
| 2627 | Ouled Bouachra | 2952 | 1446 | 890 | -4,7 |
| 2628 | Sidi Zahar | 8506 | 8018 | 4 318 | -6,0 |
| 2629 | Harbil | 4395 | 4768 | 5 049 | 0,6 |
| 2630 | Benchécao | 8823 | 8946 | 9 728 | 0,8 |
| 2631 | Sidi Demed | 5325 | 3784 | 5 009 | 2,8 |
| 2632 | Sebt Aziz | 9623 | 10697 | 10 765 | 0,1 |



| code | commune | pop_87 | pop_98 | pop_2008 | Tx AN |
|------|-----------------|--------|--------|----------|-------|
| 2633 | Souagui | 14108 | 19059 | 15 536 | -2,0 |
| 2634 | Zoubairia | 11861 | 15009 | 9 236 | -4,7 |
| 2635 | Kaser Boukhari | 40420 | 53637 | 67 813 | 2,4 |
| 2636 | Azizia | 5448 | 7905 | 8 429 | 0,6 |
| 2637 | Djouab | 12311 | 16751 | 9 901 | -5,1 |
| 2638 | Chahbounia | 7957 | 13405 | 13 617 | 0,2 |
| 2639 | Magheraoua | 5981 | 5392 | 5 647 | 0,5 |
| 2640 | Cheniguel | 8174 | 5734 | 6 866 | 1,8 |
| 2641 | Ain Oksir | 4982 | 5366 | 5 071 | -0,6 |
| 2642 | Om Djelleil | 2522 | 3664 | 3 625 | -0,1 |
| 2643 | Ouamri | 12013 | 14724 | 15 978 | 0,8 |
| 2644 | Si Mahdjoube | 7130 | 7596 | 8 397 | 1,0 |
| 2645 | Telat Douaer | 6528 | 7623 | 7 632 | 0,0 |
| 2646 | Beni Slimane | 20175 | 31588 | 33 779 | 0,7 |
| 2647 | Berrouaguia | 31716 | 58780 | 60 152 | 0,2 |
| 2648 | Saghouane | 3946 | 7599 | 5 999 | -2,3 |
| 2649 | M'fatha | 4774 | 4442 | 5 908 | 2,9 |
| 2650 | Mihoub | 12182 | 11488 | 12 191 | 0,6 |
| 2651 | Boughezoul | 9105 | 14094 | 16 939 | 1,9 |
| 2652 | Tablat | 22035 | 28276 | 27 919 | -0,1 |
| 2653 | Deux bassins | 4059 | 5019 | 3 487 | -3,6 |
| 2654 | Draa Smar | 5670 | 7465 | 9 661 | 2,6 |
| 2655 | Sidi Rabia | 5351 | 5061 | 5 042 | 0,0 |
| 2656 | Bir Benabed | 10117 | 10543 | 12 107 | 1,4 |
| 2657 | Elouinet | 2643 | 3366 | 4 186 | 2,2 |
| 2658 | Ouled Anter | 5272 | 2033 | 2 216 | 0,9 |
| 2659 | Bouaichoune | 4899 | 4036 | 4 309 | 0,7 |
| 2660 | Hannacha | 4781 | 5784 | 4 882 | -1,7 |
| 2661 | sedraia | 7036 | 7070 | 7 690 | 0,8 |
| 2662 | Meudjber | 3962 | 5686 | 5 428 | -0,5 |
| 2663 | Khames Djouamaa | 5915 | 7588 | 10 291 | 3,1 |
| 2664 | saneg | 2317 | 3120 | 3 487 | 1,1 |
| | total | 652795 | 802077 | 819930 | 0,2 |

(Source : DP SB)

Les données exhaustives fournies par le recensement de la population et de l'habitat 2008 confirment l'important mouvement de population observé au cours de ces dernières années. Ainsi, une vingtaine de communes ont vu leurs populations diminuer pendant la période intercensitaire dans des proportions qui ont atteint plus de 50 % (Baata). Le phénomène migratoire reste toujours difficile à appréhender compte tenu de l'instabilité des populations de certaines zones.



Répartition de la population par commune et par dispersion :

| Communes | Population Aggloméré chef lieu | Population d'Aggloméré secondaire | Population Eparse | Population total |
|-----------------|--------------------------------|-----------------------------------|-------------------|------------------|
| MEDEA | 151 254 | 1 488 | 208 | 152 950 |
| DRAA ESMAR | 9 746 | 0 | 1 189 | 10 935 |
| TAMEZGUIDA | 3 128 | 0 | 1 871 | 4 999 |
| OUZERA | 8 589 | 2 180 | 3 174 | 13 943 |
| TIZI MAHDI | 0 | 0 | 2 890 | 2 890 |
| EL HAMDANIA | 875 | 0 | 502 | 1 377 |
| BEN CHICAO | 3 659 | 3 507 | 3 535 | 10 701 |
| OUAMRI | 8 149 | 5 913 | 4 170 | 18 232 |
| HARBIL | 2 558 | 927 | 2 044 | 5 529 |
| HANNACHA | 4 758 | 411 | 147 | 5 316 |
| SI MAHDJOUR | 3 809 | 0 | 5 453 | 9 262 |
| O. BOUACHERA | 970 | 0 | 0 | 970 |
| BOUAICHOUNE | 0 | 0 | 4 725 | 4 725 |
| BERROUAGHIA | 56 517 | 1 987 | 6 999 | 65 503 |
| REBAIA | 3 505 | 0 | 2 315 | 5 820 |
| O. DEIED | 3 797 | 0 | 2 125 | 5 922 |
| SEGHOUANE | 3 769 | 0 | 2 763 | 6 532 |
| ZOUBIRIA | 8 181 | 1 438 | 437 | 10 056 |
| MOUDJEBEUR | 4 543 | 1 095 | 271 | 5 909 |
| T .DOUAIRES | 6 246 | 0 | 2 035 | 8 281 |
| EL OMARIA | 17 032 | 3 317 | 2 710 | 23 059 |
| BAATA | 0 | 0 | 932 | 932 |
| O.BRAHIM | 4 827 | 3 949 | 3 175 | 11 951 |
| SIDI NAAMANE | 7 186 | 1 726 | 10 472 | 19 384 |
| K .DJOUAA | 2 778 | 0 | 8 959 | 11 737 |
| BOUCHRAHIL | 8 235 | 1 495 | 2 936 | 12 666 |
| K . EL .BOUKARI | 63 598 | 10 959 | 1 914 | 76 471 |
| M'FATHA | 1 944 | 0 | 4 773 | 6 717 |
| SANEG | 2 107 | 0 | 1 746 | 3 853 |
| CHAHBOUNIA | 5 670 | 0 | 9 142 | 14 812 |
| BOUGHEZOUL | 7 719 | 0 | 11 225 | 18 944 |
| BOUAICHE | 2 905 | 523 | 6 241 | 9 669 |
| OULED ANTAR | 1 320 | 0 | 1 119 | 2 439 |
| BOGHAR | 2 480 | 2 566 | 1 450 | 6 496 |
| OULED HELLAL | 1 074 | 1 166 | 1 470 | 3 710 |
| AZIZ | 0 | 4 152 | 7 537 | 11 689 |
| O . DJELLIL | 2 222 | 0 | 1 725 | 3 947 |
| DERRAG | 3 567 | 1 608 | 2 744 | 7 919 |
| AIN BOUCIF | 13 032 | 0 | 15 519 | 28 551 |
| KEF LAKHDAR | 1 094 | 0 | 3 749 | 4 843 |

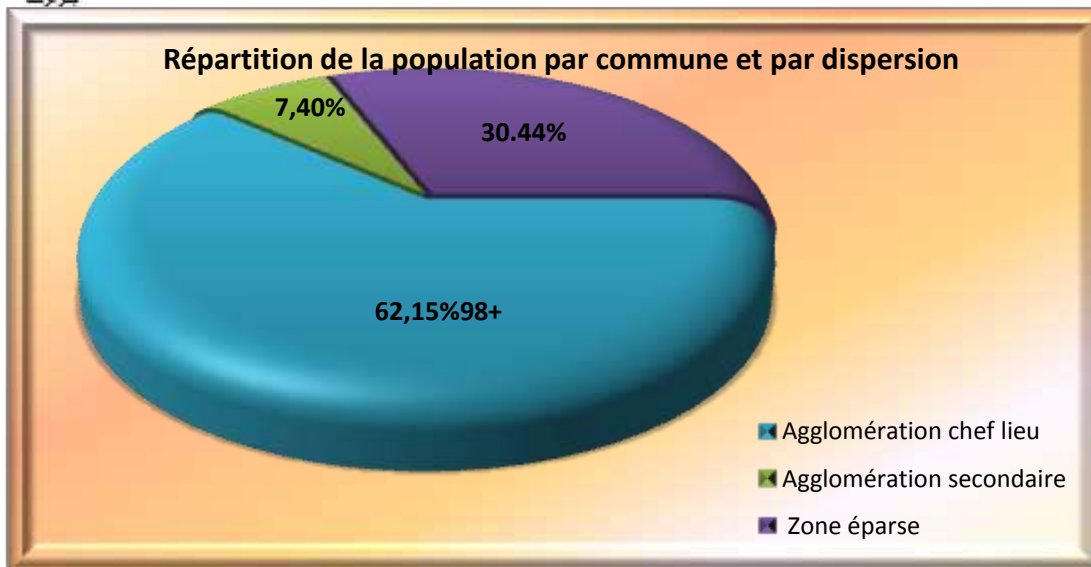
| Communes | Population Aggloméré chef lieu | Population d'Aggloméré secondaire | Population Eparse | Population total |
|----------------|--------------------------------|-----------------------------------|-------------------|------------------|
| O .MAAREF | 1 946 | 742 | 7 422 | 10 110 |
| SIDI DAMED | 837 | 0 | 4 854 | 5 691 |
| EL OUINET | 1 005 | 0 | 3 703 | 4 708 |
| G. EL .KEBIR | 3 097 | 3 983 | 6 838 | 13 918 |
| SEDRAIA | 2 480 | 818 | 5 161 | 8 459 |
| BIR BEN ABED | 11 019 | 0 | 2 418 | 13 437 |
| CH . .ADHAOURA | 29 146 | 0 | 1 273 | 30 419 |
| CHNIGUEL | 5 575 | 0 | 2 097 | 7 672 |
| TAFRAOUT | 1 180 | 3 216 | 5 490 | 9 886 |
| AIN OUKSIR | 1 999 | 0 | 3 521 | 5 520 |
| BENI SLIMANE | 24 739 | 1 092 | 11 224 | 37 055 |
| SIDI RABIE | 0 | 0 | 5 489 | 5 489 |
| BOUSKENE | 2 102 | 1 902 | 8 902 | 12 906 |
| SOUAGUI | 7 001 | 2 041 | 7 872 | 16 914 |
| DJOUAB | 7 106 | 0 | 3 674 | 10 780 |
| SIDI ZAHAR | 3 165 | 0 | 1 536 | 4 701 |
| SIDI ZIANE | 1 209 | 0 | 1 700 | 2 909 |
| TABLAT | 16 892 | 0 | 13 506 | 30 398 |
| DEUX BASSINS | 0 | 0 | 3 796 | 3 796 |
| AISSAOUIA | 0 | 0 | 4 096 | 4 096 |
| MEZGHENNA | 825 | 728 | 5 200 | 6 753 |
| EL AZIZIA | 4 523 | 0 | 4 431 | 8 954 |
| MAGHRAOUA | 655 | 1 974 | 3 545 | 6 174 |
| MIHOUB | 2 381 | 0 | 10 974 | 13 355 |
| 903 741 | 561 725 | 66 903 | 275 113 | 903 741 |

(Source : D P S B) 31-12-2014

Répartition de la population TOTAL :

Les communes les plus importantes de la wilaya sont :

| | |
|-------------------------------------------------------------------------|------------------------------------------|
| ❖ Agglomération chef lieu : 561 725 hab soit 62.15 % | ❖ MEDEA : 152 950 habitants |
| ❖ Agglomération secondaire : 66 903 hab, soit 7.40 % . | ❖ K.ELBOUKHARI : 76 471 habitants |
| ❖ Zone éparses : 275113 hab, soit 30.44 % . | ❖ BERROUAGHIA : 65 503 habitants |
| | ❖ BENISLIMAIN : 37 055 habitants |
| | ❖ TABLAT : 30 398 habitants |



D'après les résultats illustrés au niveau du tableau précédent on remarque que la densité de la population la plus importante se trouve au niveau du chef lieu de la wilaya, et la plus faible densité se trouve au niveau de commune Baata.

Education / Formation :

* Education :

La population scolarisée de la wilaya de l'année scolaire **2013/2014** est de : **168 212** élèves dont **83428** filles.

| Cycle | | Etablissement | | Effectifs scolaires | | | | Nbre de profs |
|-------------------------|-----|---------------|-----------|---------------------|-------|-------|-------|---------------|
| | | Nbr de classe | Utilisées | G | F | Total | TOC | |
| Enseignement Primaire | 632 | 4175 | 4005 | 39585 | 36299 | 75884 | 18.95 | 4385 |
| Enseignement Moyen | 133 | 1805 | 1805 | 30614 | 27776 | 58390 | 32.35 | 3479 |
| Enseignement secondaire | 48 | 1118 | 1118 | 14585 | 19353 | 33938 | 30.36 | 2427 |

1-A- Enseignement primaire :

Nbre d'écoles : **632**

Nbre d'élèves : **75884** dont **36299** filles

Nbre d'enseignants : 4385 dont **1326** femmes

Nbre de classes : **4175** dont 400 5utilisées.

Nbre de cantines : **570**/ Capacité : **55620**

Taux de déperdition global : **2.2 %**

TOC primaire Net : **18.94** élèves / classe

Taux d'encadrement : **57.22** élèves / enseignant

Taux de participation de filles : **47.59%** .



B- Enseignement moyen :

Nbre de CEM : **133**

Nbre d'élèves : **58390** dont **27776** filles

Nbre d'enseignants : **3479** dont **1905** femmes

Taux de déperdition global : **8.27 %** dont **15.38%** filles

TOC moyen Net : **32.34** élèves / classe

Taux d'encadrement : **16.78** élèves / enseignant



C- Enseignement secondaire :

Nbre de lycées : **48**

Nbre d'élèves : **33938** dont **19353** filles

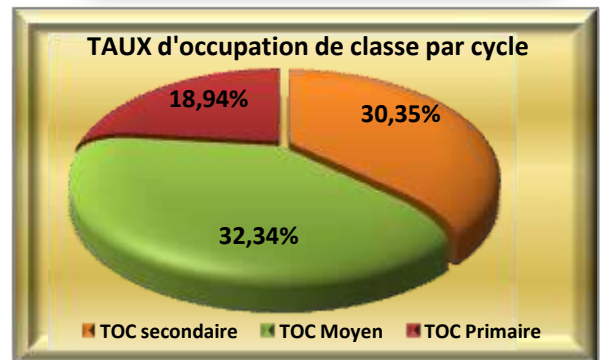
Nbre d'enseignants : **2427** dont **1274** femmes

Nbre d'internats : **29**/ Capacité : **8300** Lits

Taux de déperdition global : **13 %**

TOC secondaire Net : **30.35** élèves / classe

Taux d'encadrement : **13.98** élèves / enseignant



La présentation graphique présente le taux d'occupation en classe pour les trois niveaux. Où le moyen en première place par un taux de 32.34% en suite le secondaire avec 30.35% finalement le primaire avec un taux de 18.94 %, Cette interprétation graphique montre que dans notre wilaya l'outil pédagogique est suffisant.

* Secteur enseignement supérieur :

La Wilaya de Médéa contient un seul pôle universitaire avec 05 facultés :

| filières | Nombre des étudiants inscrits dans le gradient | | | | | | Nombre des étudiants en post-graduation | | | Total général |
|-----------------------------------------------------------------|------------------------------------------------|------|------|----------|----------|-------|-----------------------------------------|----------|-------|---------------|
| | 1 ^{er} | 2ème | 3ème | Master 1 | Master 2 | total | magistère | doctorat | total | |
| Technologie | 2320 | 1361 | 1164 | 956 | 618 | 6419 | 19 | 173 | 192 | 6611 |
| La science économique et commerciale et les sciences de gestion | 1036 | 792 | 735 | 658 | 374 | 3595 | 29 | 138 | 167 | 3762 |
| droit | 545 | 334 | 432 | 376 | 252 | 1839 | 35 | 45 | 80 | 1919 |
| Lettres et langue | 1194 | 798 | 899 | 770 | 470 | 4131 | 48 | 54 | 102 | 4233 |

Encadrement pédagogique :

Nombre global d'enseignants (Professeurs) : 17

Nombre d'enseignants femmes (Professeurs) : 01

Nombre global d'enseignants : 75 dont 13 femmes

Nombre global d'enseignants (M.assis B): 190 dont 86 femmes

Taux d'encadrement: 8,67%.

Infrastructures pédagogiques :

Bibliothèque : 05

Places pédagogiques Universités : 15385

Nombre de Cité universitaire : 04

Taux global d'hébergement : 53.39%

Nombre d'étudiants hébergés : 9958

Nombre de restaurants : 08

* Formation professionnelle :

Le Secteur de formation professionnelle joue un rôle important dans tous les domaines est ce rôle participe beaucoup de :

1- acquérir une qualification aux jeunes sortent du système scolaires.

2- Absorber du chômage pour l'intégration des jeunes dans la vie professionnelle.

Le tableau récapitule le grand nombre des établissements de formation dans territoire de la wilaya Médéa.

| CFPA | | | | | | Annexes de CFPA | | | | Diplômés CFPA + Annexes | |
|------|---------------------------------|----------------------|-------------|------------|-------------|-----------------|----------|----------------------|-------------|-------------------------|-------------|
| Nbr | Capacité en postes de formation | Effectifs stagiaires | | Formateurs | | Nbr | Capacité | Effectifs stagiaires | | Total | dont Filles |
| | | Total | Dont filles | Total | Dont femmes | | | Total | Dont filles | | |
| 12 | 3550 | 1587 | 541 | 270 | 78 | 14 | 1750 | 413 | 309 | 1237 | 532 |

| Instituts (INSFP+IEP) | | | | | | Annexes d'Instituts (INSFP+IEP) | | | | | |
|-----------------------|----------|----------------------|-------------|------------|-------------|---------------------------------|----------|----------------------|-------------|------------|-------------|
| Nbr | Capacité | Effectifs stagiaires | | Formateurs | | Nbr | Capacité | Effectifs stagiaires | | Formateurs | |
| | | Total | Dont filles | Total | Dont femmes | | | Total | Dont filles | Total | Dont femmes |
| 3 | 1250 | 917 | 446 | 99 | 33 | 0 | 0 | 0 | 0 | 0 | 0 |

| | Diplômés des instituts | | Autres effectifs stagiaires | | |
|-----------------|------------------------|-------------|-----------------------------|---------------|--------------------|
| | Total | dont Filles | Apprentissage | Cours du soir | Par correspondance |
| MEDEA | 144 | 47 | 172 | 67 | |
| BERROUAGHIA | | | 158 | 46 | |
| Ensemble wilaya | 144 | 47 | 330 | 113 | 0 |



Infrastructures sanitaires :

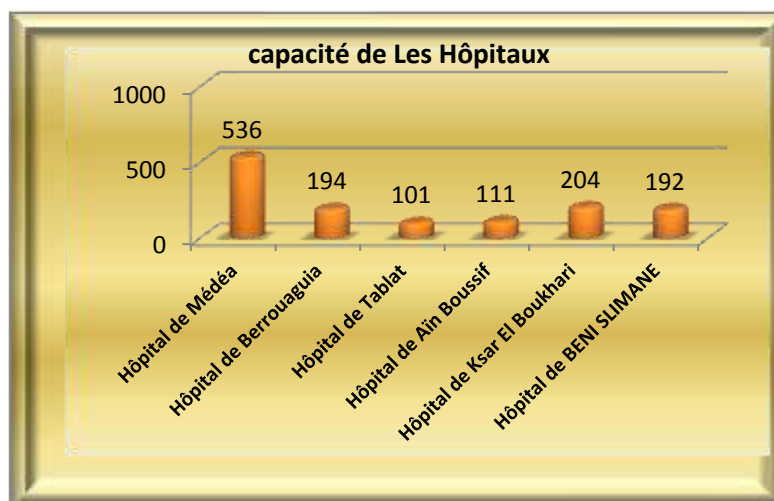
| MEDEA | Hôpitaux | | | Polyclinique | UMC (2) | | Centre d'hémodialyse | | CIST (3) | CTS (4) | Salle de soins |
|-------|----------|------------------|--------------|--------------|---------|------------------|----------------------|------------------|----------|---------|----------------|
| | Nbr | Capacité en lits | Lits occupés | Nbr | Nbr | Capacité en lits | Nbr | Capacité en lits | Nbr | Nbr | Nbr |
| | 06 | 1338 | 1024 | 67 | 19 | 0 | 7 | 93 | 0 | 0 | 142 |

(2) UMC : Urgences Médico-chirurgicales

(3) CIST : Centre intermédiaire de soins pour toxicomanie

(4) CTS : Centre de transfusion sanguine

| Hôpitaux | Nbr des Lits |
|-----------------------------|--------------|
| Hôpital de Médéa | 536 |
| Hôpital de Berrouaguia | 194 |
| Hôpital de Tablat | 101 |
| Hôpital de Aïn Boussif | 111 |
| Hôpital de Ksar El Boukhari | 204 |
| Hôpital de Beni slimane | 192 |



Couverture sanitaire publique :

La wilaya de Médéa, avec une population de plus de 903.741 habitants, et ses 6 hôpitaux, possède une capacité d'accueil de 1313 lits soit 4,35 lits/3000 habitants, taux nettement plus bas que celui de la région Nord-Centre . Par ailleurs,, trois des 6 hôpitaux de la wilaya ne répondent pas aux normes (hôpitaux de Ksar El Boukhari, Tablat et Aïn Boucif).

Pour une population aussi dense que celle de Médéa, le corps médical et paramédical est insuffisant. On y' dénombre 314 médecins spécialistes, 574 médecins généralistes .,

Devant le déficit en spécialistes en gynéco-obstétrique, un pôle de gynéco-obstétrique a été mis en place au niveau de l'hôpital chef-lieu, pôle qui ne règle pas le cas des parturientes habitants loin de la ville de Médéa .

La wilaya traversée par un axe routier important (Route nationale N°1) reliant la capitale aux villes des Hauts Plateaux et du Sud d'où l'existence d'un trafic intense et d'un mouvement incessant de véhicules de transport de matériels et de voyageurs, enregistre un taux d'accidents de la route très important et les services de santé sont confrontés aux traumatisés crâniens qui ne sont évacués vers le CHU de Blida car ne pouvant être pris en charge localement

Situation économique :

Secteur de l'Industrie:

| Libellé | Unité | |
|------------------------------------------|-------|---------------|
| Nbre de zone industrielle | Nbre | 3 |
| Superficie aménagée en zone industrielle | Ha | 246,72 |
| Superficie occupée en zone industrielle | Ha | 184,68 |
| Nbre de zone d'activité | Nbre | 9 |
| Superficie aménagée en zone d'activité | Ha | 24,06 |
| Superficie occupée en zone d'activité | Ha | 96,84 |
| Nbre de pépinière d'entreprise | Nbre | 0 |
| Nbre de centre de facilitation | Nbre | 0 |
| Nbre d'antenne ONML | Nbre | 1 |

C'est dans les centres urbains à fort réseau de communication qu'est développé le tissu industriel, deux variables intimement liées. C'est sur l'axe routier RN1 que la presque totalité des unités industrielles d'envergures nationales et régionales sont implantées :

- Industrie pharmaceutique à Médéa
- Industrie mécanique à Berrouaghia
- Industrie céréalière a ksar El boukhari



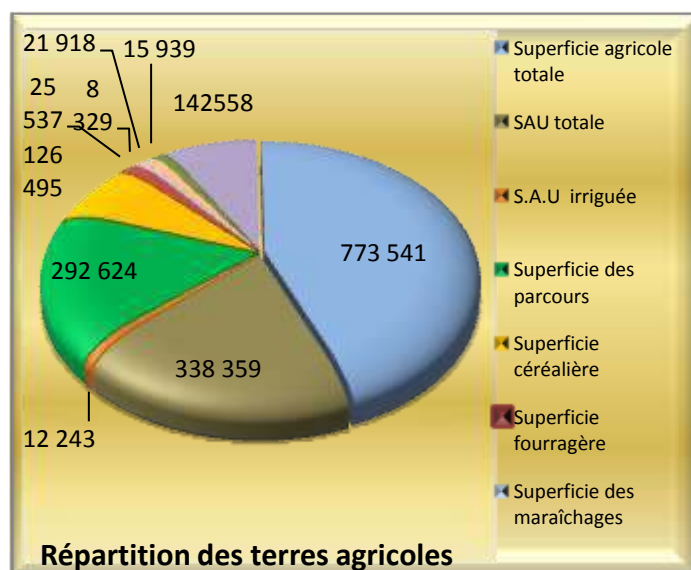
Secteur de l'Agriculture:

| Libellé | Unité | |
|----------------------------------------|---------|-----|
| | 773 541 | Ha |
| SAU totale | 338 359 | Ha |
| S.A.U irriguée | 12 243 | Ha |
| Superficie des parcours | 292 624 | Ha |
| Superficie céréalière | 126 495 | Ha |
| Superficie fourragère | 25 537 | Ha |
| Superficie des maraîchages | 8 329 | Ha |
| Superficie arboriculture fruitière | 21 918 | Nbr |
| Superficie arboriculture montagne | 15 939 | Nbr |
| Nombre de têtes ovins | 844 454 | Nbr |
| Nombre de têtes bovins | 50 108 | Nbr |
| Nombre de têtes caprins | 99 507 | Ha |
| Aviculture Nombre de batteries | 160 | Nbr |
| Superficie forestière | 142558 | Ha |
| Production laitière (Nbr de literies) | 1 | Ha |



La surface agricole totale de l'ordre de 773.541 Ha et une S.A.U de 338.359 Ha et un relief correctement arrosé constituent des potentialités en vue de nouvelles pratiques de l'agriculture intensive et d'échelle.

A cela, s'ajoute l'activité pastorale pratiquée sur une superficie de parcours de plus de 200.000 Ha située dans la zone sud de la wilaya. Le cheptel bovin de la wilaya est estimé à 994069 têtes dont 844 454 têtes ovins .



Secteur de l'Énergie et mines:

| Libellé | Unité | |
|------------------------------------------------------|-------|--------|
| Taux global de raccordement à l'électricité | % | 63 |
| Taux de raccordement à l'électricité en zone urbaine | % | 61 |
| Taux de raccordement à l'électricité en zone rurale | % | 67 |
| Nombre de foyers raccordés à l'électricité | Nbr | 125793 |
| Longueur du réseau de distribution de l'électricité | Km | 9908,6 |
| Nombre de centres électriques | Nbr | 01 |
| Capacité de production des centres électriques | Nbr | 490MW |
| Taux global de raccordement gaz naturel | % | 47 |
| Taux de raccordement au gaz en zone urbaine | % | - |
| Taux de raccordement au gaz en zone rurale | % | - |
| Nombre de foyers raccordés au gaz naturel | Nbr | 65334 |
| Nombre de foyers non raccordés au gaz naturel | Nbr | 133855 |
| Longueur du réseau de distribution du gaz | Km | 1000.5 |

Secteur de l'Hydraulique:

La wilaya de Médéa compte 02 grands barrages ,20 petits barrages et 19 retenues collinaires repartis sur le territoire de la Wilaya.

| Libellé | Unité | |
|------------------------------------------------------------|----------------|---------------|
| Capacité globale d'eau mobilisable | M ³ | 400000000 |
| Capacité globale d'eau mobilisée | M ³ | 46 535 703 |
| Nombre de barrages | Nbr | 02 |
| Capacité des barrages | M ³ | 10.000.000 |
| Nombre de retenues collinaires | Nbr | 19 |
| Capacité des retenues collinaires (volume de mobilisation) | M ³ | 1 767 000 |
| Nombre de forages | Nbr | 297 |
| Capacité des forages (volume de production) | M ³ | 15 043 626,43 |



| Libellé | Unité | |
|----------------------------------------------------------------|----------------|---------|
| Nombre de branchement AEP | Nbr | 112 440 |
| Dotation moyenne Litre/jour/habitant | L/J/Hbts | 106.05 |
| Dotation L/J/Habts en zone urbaine | L/J/Hbts | 129 |
| Dotation L/J/Habts en zone rurale | L/J/Hbts | 84 |
| Taux de raccordement à l'AEP | % | 91 |
| Taux de perte dans les réseaux d'AEP | % | 22 |
| Nombre de réservoirs | Nbr | 633 |
| Capacité des réservoirs | M ³ | 128 230 |
| Nombre de châteaux d'eau | Nbr | 15 |
| Capacité des châteaux d'eau | M ³ | 2600 |
| Nombre de périmètre existants (Superficie équipée speculation) | Nbr | 8 |
| Population raccordée au réseau d'assainissement | Nbr | 807577 |
| Volume d'eaux usées récupérées | M ³ | 8391 |
| Nombre de station d'épuration | Nbr | 1 |
| Capacité de traitement des STEP | M ³ | 93000 |
| Taux global de Raccordement à l'Assainissement. | % | 93 |
| Taux Raccord. Assain. en zone urbaine | % | 96 |
| Taux Raccord. Assain. en zone Rurale | % | 65 |
| Taux de récupération des eaux usées | % | 6 |

Réseau Transport :

Les transports qui sont un soutien économique sont aussi un vecteur de communication pour la desserte des voyageurs et l'acheminement des marchandises

| Libellé | Unité | |
|-------------------------------------------------|-----------|----------|
| Nombre de stations urbaines | Nbre | 4 |
| Nombre de voyageurs par an | Nbre | 39144000 |
| Quantité de marchandises transportées par année | Tonnes/AN | 66634 |

Culture, Jeunesse et Sport :

| | | |
|------------------------------------------|------|-----|
| Nbre d'Aires de jeux (Terrains de foot) | Nbre | 37 |
| Nbre de Terrains de sports de proximité | Nbre | 234 |
| Nbre de Piste d'athlétisme | Nbre | 01 |
| Nbre de Maison de jeunes | Nbre | 24 |
| Nbre de Centres culturels | Nbre | 16 |
| Centres de loisirs scientifiques | Nbre | 01 |
| Nbre d'Associations de la Jeunesse | Nbre | 44 |
| Nombre d'encadreurs (Jeunesse) | Nbre | 191 |



Tourisme :

La wilaya dispose de 9 hôtels classés 2 à 4 étoiles d'une capacité de 362 chambres et

7 Hôtels non classés avec une capacité de 167 chambres ainsi que d'importantes sources thermales et de sites touristiques:

- Le monument de Dar El Amir,
- La forteresse de Boghar,
- Les ruines romaines de Rapidum
- Les sources thermales de Touanza, Chebika, Djerdani, etc



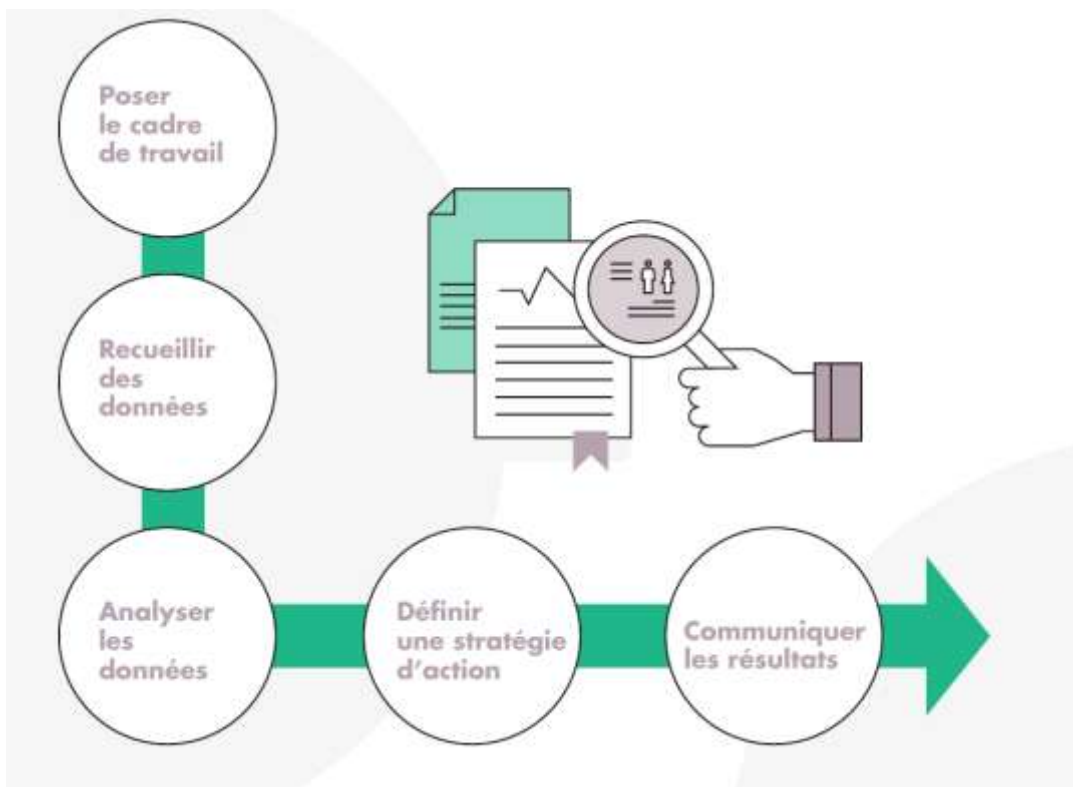
Avec des sites touristiques naturels pittoresques et enchanteurs, qui parsèment les régions de Tamesguida, Tibhirine, El Haoudine (Deux-Bassins), El Fernen, Benchicao, Kef Lakhdar, Ouled Antar et tant d'autres sites, restés à l'état «sauvage», la wilaya de Médéa offre de ce point de vue des opportunités d'investissement indéniables. Outre la création de zones d'extension touristiques pour inciter les investisseurs à venir s'installer sur place, les actions préconisées dans le sillage de cette perspective de relance du secteur, accordent une priorité à l'infrastructure d'accueil qui, eu égard à l'offre actuelle, mérite, selon les responsables concernés, un plus grand effort afin de réunir les conditions requises sur le plan des prestations de service et de l'accueil.

Malgré l'existence de sites et d'un patrimoine touristique important le tourisme est mal exploité au niveau de cette Wilaya.

Méthodologie de travail :

Pour réaliser notre diagnostic en c'est basé sur la méthode **DATAR** qui repose sur « l'état des lieux qui recense, sur un territoire déterminé, les problèmes, les forces, les faiblesses, menaces, opportunités ; les attentes des personnes, les enjeux économiques, environnementaux, sociaux il fournit des explications sur l'évolution passée et des appréciations sur l'évolution future ».

Pour être plus efficace dans le travail on a mis en place ce schéma de travail qui reproduit les étapes du diagnostic :





FICHE PRATIQUE DES ASSOCIATIONS

1. LA PREPARATION DU DIAGNOSTIC :

* Identifier des personnes ressources :

| | |
|---------------------------------------------|-------------------------------------------------------------------------------------------------------------------------------------------------------------------------------------------------------------------------------------------------------------------------------------------------------------------------------------------------------------------------------------------------------------------------------------------------------------|
| Point clé | ➤ Identifier les personnes ressources à contacter permettant d'approfondir la connaissance de l'association et de son contexte territorial. |
| Leurs rôles | <ul style="list-style-type: none"> ➤ L'association s'insère dans un paysage composé de nombreux acteurs disposant d'informations permettant de mieux appréhender l'environnement dans lequel la structure évolue. ➤ Ces acteurs, aux statuts et missions diversifiés, constituent souvent un soutien potentiellement mobilisable par l'association |
| Les interlocuteurs (étatiques, élus) | <ul style="list-style-type: none"> ➤ Les institutions étatiques et élus territoriales sont souvent les premiers interlocuteurs (financement et collaboration) des associations il peut être utile de les contacter ➤ pour approfondir la connaissance du contexte de développement de la structure (dynamisme de l'association, historique des relations, évolution des politiques locales concernant le secteur d'activité, etc.). |

Se documenter :

| | |
|------------------|-----------------------------------------------------------------------------------------------------------------------------------------------------|
| Point clé | ➤ Les études, les rapports, les livres blancs, les sites internet, les documents techniques (...) sont autant de sources documentaires exploitables |
|------------------|-----------------------------------------------------------------------------------------------------------------------------------------------------|

2. IDENTITE DE L'ASSOCIATION :

Quel est le type de structure associative :

| | |
|-----------------------------|------------------------------------------------------------------------------------------------------------------|
| Point clé | ➤ Identifier le type de structure associative (cf. schémas associatifs). |
| Champ d'intervention | ➤ L'échelon territorial, le champ et le mode d'intervention, le public bénéficiaire ou encore le cœur d'activité |
| Projets | ➤ Consulter les projets associatifs |



Quelle est (sont) la (les) activités et ou services proposé(s) par l'association ?

L'association est-elle affiliée et/ou adhère-t-elle à un réseau associatif ?

| | |
|-----------------------------------------------------|-----------------------------------------------------------------------------------------------------------------------------------------------------------|
| Point clé | ➤ Énumérer les activités et les services proposés par l'association |
| L'association est –elle affiliée à un réseau | <ul style="list-style-type: none"> ➤ Identification du réseau ➤ Évaluer les relations existantes entre la structure et son réseau |

L'association est-t-elle agréée ?

| | |
|------------------|--------------------------------------------------------------|
| Point clé | ➤ L'association est-t-elle agréée et conforme à la loi 12/06 |
|------------------|--------------------------------------------------------------|

L'association est-t-elle tarifée ?

| | |
|------------------|-------------------------------------------------------------------------------------------------------------------------------------------------------------------------|
| Point clé | <ul style="list-style-type: none"> ➤ L'association propose-t- elle des prestations de service ? ➤ Si oui quelle est la tarification appliquée ? |
|------------------|-------------------------------------------------------------------------------------------------------------------------------------------------------------------------|

Quel public :

| | |
|------------------|----------------------------------------------------------------------------------------------------------|
| Point clé | ➤ Repérer les caractéristiques des publics bénéficiaires de l'association et l'évolution de leur nombre. |
|------------------|----------------------------------------------------------------------------------------------------------|

3. RESSOURCES HUMAINES ET STRUCTURATION INTERNE :

Quels acteurs de l'association ? Quel mode de gouvernance ?

| | |
|------------------|----------------------------------------------------------------------------------------------------------------------------------------------------------------------------------------------------------------------------------------------------------------------------------------------------------------------------------------------------------------------------------------------------------------------------------------------------------------------------------------------------------------------------------------------------------------------------------------------------------------------------------------------------------------------------------------------------------|
| Point clé | <ul style="list-style-type: none"> ➤ Les acteurs internes sont les élus dirigeants, les bénévoles, les membres, les adhérents et les permanents agissant au sein même de l'association et qui participent à l'activité quotidienne. Tous ces acteurs s'inscrivent, dans un même cercle avec une même logique qui consiste à agir en faveur de l'association et de son projet. Aussi, même si l'investissement de chacun des protagonistes impliqués peut être variable, il n'en demeure pas moins précieux pour l'existence et la survie de l'association. ➤ Les organes de l'association ➤ Le pouvoir décisionnaire ➤ La relation entre salariés et bénévoles |
|------------------|----------------------------------------------------------------------------------------------------------------------------------------------------------------------------------------------------------------------------------------------------------------------------------------------------------------------------------------------------------------------------------------------------------------------------------------------------------------------------------------------------------------------------------------------------------------------------------------------------------------------------------------------------------------------------------------------------------|



Quelle gestion des ressources humaines (notamment salariés) ?

| | |
|------------------|---------------------------------------------------------------------------------------------------------------------------------------------------------------------------------------------------------------------------------------------------------------------------------------------------------------------------------------------------------------------------------------------------------------------------------------------------------------------------------------------------------------------------------------------------------------------------------------------------------------------------------------------------------------------------------------------------------------------------------------------------------------------------------------------------------------------------------------------------------------------------------------------------------------------------------------------------------------------------------------------------------------------------------------------------------------------------------------------------------------------------------------------------------------------------------------------------------------------------------------------------------------------------------------------------------------|
| Point clé | <ul style="list-style-type: none">➤ Des modes de régulations entre les acteurs à trouver :➤ Répartition des rôles et missions / définition du cadre d'emploi des dirigeants bénévoles et des salariés (organigramme fonctionnel). L'arrivée d'un nouvel acteur (le salarié) dans l'organisation bénévole de la structure entraîne un repositionnement de chacun. Pour les associations pour qui la professionnalisation est un phénomène récent, la question du positionnement et des relations (hiérarchiques et fonctionnelles) entre les différents acteurs (dirigeants bénévoles,➤ Communication interne (circulation et partage de l'information), il s'agit de trouver le bon mode de fonctionnement. L'information est souvent dans les mains de la personne en charge du dossier sans un réel partage de l'information avec les autres acteurs de la structure.➤ La culture de projet est naissante au sein des associations.➤ Application du droit du travail :➤ Il y a peu de « culture employeur » au sein des associations. De nombreux dirigeants associatifs ne réalisent pas toujours qu'ils sont employeurs et qu'ils ont des obligations similaires à une entreprise en termes de droit social et droit du travail. |
|------------------|---------------------------------------------------------------------------------------------------------------------------------------------------------------------------------------------------------------------------------------------------------------------------------------------------------------------------------------------------------------------------------------------------------------------------------------------------------------------------------------------------------------------------------------------------------------------------------------------------------------------------------------------------------------------------------------------------------------------------------------------------------------------------------------------------------------------------------------------------------------------------------------------------------------------------------------------------------------------------------------------------------------------------------------------------------------------------------------------------------------------------------------------------------------------------------------------------------------------------------------------------------------------------------------------------------------|

4. RESSOURCES FINANCIERES ET LOGISTIQUES :

Quelle structuration financière et diversification des sources de financement ?

| | |
|------------------|----------------------------------------------------------------------------------------------------------------------------------------------------------------------------------------------------------------------------------------|
| Point clé | <ul style="list-style-type: none">➤ Énumérer les sources de financement ?➤ Est ce que vous avez bénéficié des contrats d'insertion professionnel➤ La structuration et les outils de gestion financière |
|------------------|----------------------------------------------------------------------------------------------------------------------------------------------------------------------------------------------------------------------------------------|



Quelle accessibilité en matière d'équipements et de matériel (conditions et potentiel d'utilisation) et patrimoine ?

| | |
|------------------|------------------------------------------------------------------------------------------------------------------------------------------------------------------------------------------------------------------------------------------------------------------------------------------------------------------------------------------------|
| Point clé | <ul style="list-style-type: none">➤ Énumérer l'équipement existant au sein de l'association.➤ Énumérer le patrimoine de l'association➤ Identifier l'adéquation de ces équipements avec les besoins de l'association➤ Identifier le mode de gestion de l'équipement et du patrimoine de l'association. |
|------------------|------------------------------------------------------------------------------------------------------------------------------------------------------------------------------------------------------------------------------------------------------------------------------------------------------------------------------------------------|

FICHES PRATIQUES DU DIAGNOSTIC

Commande &

Périmètre du diagnostic

| | | |
|------------------------------------------------------------------------------------------------------------|--------------------------------------------------------------------------------------------------------------------------------------------------------------------------|--|
| La commande  | Qui ? Qui est à l'initiative ? Qui porte la commande ? Qui porte la démarche ? | |
| | Pourquoi ? Pourquoi fait-on ce diagnostic ? Quelles sont les attentes ? Quelles sont-les insatisfaction ? Quels sont les besoins ? Quel est le contexte ? | |
| Le périmètre  | Quel territoire ? | |
| | Quel public ? | |
| | Quel thème ? | |
| | Quels acteurs sont concernés ? | |



Renforcer les forces

Vives du territoire

Consignes pour renseigner le tableau :

* **Thématiques et/ ou territoire** : lister l'ensemble des thématiques ou des unités géographiques retenues dans le diagnostic du territoire.

* **Acteurs** : recenser les institutions, associations, bailleurs de fond et personnes ressources œuvrant dans les thématiques.

* **actions menées** : qu'est ce qui est développé par les acteurs en lien avec les thématiques.

| Thématiques ou territoires | Acteurs | Action menées |
|----------------------------|---------|---------------|
| Exemple : jeunesse | | |
| | | |
| | | |
| | | |
| | | |
| | | |
| | | |
| | | |
| | | |



L'échéancier :

| Etapes | Etapes intermédiaires | Date du début | Date de la fin |
|-----------------------------------------|-----------------------|---------------|----------------|
| Délimiter le cadre du travail | | | |
| Recueillir les données | | | |
| Analyse des données | | | |
| Définir une stratégie d'action | | | |
| Communiquer les résultats du diagnostic | | | |

Organiser

Mon travail

| Etapes | Durée (combien de temps dure cette phase ?) | Rôle et tâche (qu'est ce que je vais faire ?) | Temps de travail prévu (combien de jours de travail ?) |
|-----------------------------------------|---------------------------------------------|-----------------------------------------------|--------------------------------------------------------|
| Poser le cadre de travail | | | |
| Recueillir les données | | | |
| Analyse des données | | | |
| Définir une stratégie d'action | | | |
| Communiquer les résultats du diagnostic | | | |



Préparer

Le recueil des données

| Thèmes /questions | Données disponibles et / ou analysées | Données à rechercher et/ ou construire |
|-------------------|---------------------------------------|----------------------------------------|
| | | |
| | | |
| | | |
| | | |

Synthétiser

Les données

| Thèmes / questions | Aspects positifs Forces et opportunités | Aspects négatifs Faiblesses et menaces |
|--------------------|--------------------------------------------|-------------------------------------------|
| | | |
| | | |
| | | |
| | | |



Définir les objectifs

& Les actions associées

| Objectif retenu à partir de la synthèse | Action déjà existantes | Actions à mettre en place/ développer |
|-----------------------------------------|------------------------|---------------------------------------|
| | | |
| | | |
| | | |
| | | |



DIAGNOSTIC TERRITORIAL

Matrice FFOM de la Wilaya de Blida

| Forces | Faiblesses |
|---------------------------------------------------------------------------------------------------------------------------------------------------------------------------------------------------------------------------------------------------------------------------------------------------------------------------------------------------------------------------------------------------------------------------------------------------------------------------------------------------------------------------------------------------------------------------------------------------------------------------------------------------------------------------------------------------------------------------------------------------------------------------------------------------------------------------------------------------------------------------------------------------------------------------------------------------------------------------------------------------------|----------------------------------------------------------------------------------------------------------------------------------------------------------------------------------------------------------------------------------------------------------------------------------------------------------------------------------------------------------------------------------------------------------------------------------------------------------------------------------------------------------------------------------------------------------------------------------------------------------------------------------------------------------------------------------------------------|
| <ul style="list-style-type: none">- Position géographique privilégiée de carrefour- Proximité de la capitale- Population jeune, atout de vitalité pour le territoire ;- Maillage important d'infrastructure d'enseignement supérieur et de formation professionnelle.- Grande infrastructure (routière, industrielle et de service)- Potentialité agricole importante- Potentialité touristique et artisanale- Diversité des acteurs impliqués dans le développement- Disponibilité d'infrastructure phare (stade Tchaker)- Investissements industriels en expansion ;- Existence de structures institutionnelles d'appui (CCI, CAM, ANDI, unions professionnelles et inter-profession)-dynamique économique perceptible (effective)- Infrastructure sanitaire de grande notoriété, notamment en matière de cancérologie.- Territoire de l'art dans ses différentes formes ; | <ul style="list-style-type: none">- Faiblesses dans la prise en charge de la préoccupation environnementale- Persistance de poches de vulnérabilité sociale- Problématique de l'emploi, préoccupante- Prégance de la réticence au changement- Faible équité dans la répartition territoriale des infrastructures- Urbanisation incontrôlée- Gestion du foncier préoccupante- Faiblesse dans l'intermédiation économique- Dispositif d'appui à la création d'emploi peu performant- Absence d'espace de promotion des activités de la région (biens et service)- Faiblesse d'intermédiation |



Matrice FFOM de la Wilaya de Blida

| Opportunités | Menaces |
|----------------------------------------------------------------------------------------------------------------------------------------------------------------------------------------------------------------------------------------------------------------------------------------------------------------------------------------------------------------------------------------------------------------------------------------------------------------------------------------------------------------------------------------------------------------------------------------------------------------------------------------------------------------------------------------|----------------------------------------------------------------------------------------------------------------------------------------------------------------------------------------------------------------------------------------------------------------------------------------------------------------------------------------------------------------------------------------------------------------------------------------------------------------------------------------------------------------------------------------------------------------------------------------------------------------------------------------------------------------------------------------------------------------------------------------------------------------------------------------------------------------------------------------------------------------------------------------------------------------------------------------------------------------------------------------------------------|
| <ul style="list-style-type: none">- Pôle de compétences polyvalentes et de recherches ;- Position géographique de carrefour d'échange- Grand potentiel entrepreneurial- Réhabilitation des zones industrielles pour des implantations de PMI/PME en expansion ;- Potentiel de sous-traitance, confirmé- Tissu associatif patronal et professionnel émergent- Existence d'une loi d'orientation des PME- Disponibilité de programmes d'appui multiformes des projets d'acteurs du développement territorial.- Dispositif d'appui à la création d'activités en vigueur malgré la crise financière. | <ul style="list-style-type: none">- Exode rural visible- Pesanteurs bureaucratiques- Ressource en eau limitée, potentiel mal exploité- Législation contraignante et instable en matière de promotion de l'investissement économique- Absence de cadre législatif régissant la participation codifiée des organisations de la société civile dans le développement local du territoire- Baisse drastique des ressources financières publiques- Pression démographiques aggravant les gaps dans les infrastructures socio éducatives et sanitaires déjà sur-engagées- Secteur informel très prégnant- Rétrécissement du foncier agricole- Prégnance de la culture de l'assistant- Prolifération des déchets menaçant la nappe hydrique et la santé publique.- Forte déperdition scolaire dans des communes urbaines.- Persistance du système des emplois temporaires, précaires. |

Matrice FFOM de la Wilaya de MEDEA

| Forces | Faiblesses |
|--------------------------------------------------------------------------------------------------------------------------------------------------------------------------------------------------------------------------------------------------------------------------------------------------------------------------------------------------------------------------------------------------------------------------------------------------------------------------------------------------------------------------------------------------------------------------------------------------------------------------------------------------------------------------------------------------------------------------------------------------------------------------------------------------------------------------------------------------------------------------|--------------------------------------------------------------------------------------------------------------------------------------------------------------------------------------------------------------------------------------------------------------------------------------------------------------------------------------------------------------------------------------------------------------------------------------------------------------------------------------------------------------------------------------------------------------------------------------------------------------------------------------------------------------------------------------------------------------------------------------------------------------------------------------------------------------------------------------------------------------------------------------------------------------------------------------------------------------------------------------------------------------------------------------------------------------------------------------------|
| <ul style="list-style-type: none"> - Relative proximité à la capitale, métropole de service. - Infrastructure routière et de communication de grande envergure (Autoroute). - Vocation agricole par excellence. - Elevage bovin et apiculture développés; - Essor remarquable en matière d'habitat collectif ; - Densité des infrastructures de formation professionnelle et d'établissements spécialisés. - Développement d'un système de production localisée (SPL) en cuir ; - Existence d'attrait touristique et culturel; - Implantation du grand complexe pharmaceutique (SAIDAL) au potentiel de production et export confirmés ; - Structure d'appui au développement économique présente dans le territoire ; - Territoire de grande culture typique ; | <ul style="list-style-type: none"> - Territoire Enclavé ; - Investissement industriel (PME, PMI) stagnant ; - Dégradation de l'environnement ; - Gestion anarchique des déchets ; - Prégnance effective e poche de vulnérabilité sociale ; - Conservatisme perceptible dans les structures sociales ; - Problématique de l'emploi lancinante ; - Grande disparité en termes de développement territorial ; - Faible approche intersectorielle du développement ; - Ineffcience des dispositifs d'appui à l'emploi et à la création d'activités ; - Morcellement urbanistique préjudiciable à l'harmonie architecturale d'ensemble (Médéa); - Absence de zone industrielle aménagée ; - Foncier industriel et agricole problématique - Manque d'informations structurées sur les potentialités de développement (Pas de système de veille informationnelle) - Image répulsive du territoire rattachée aux effets induits de la décennie noire. |

Matrice FFOM de la Wilaya de MEDEA

| Opportunités | Menaces |
|-----------------------------------------------------------------------------------------------------------------------------------------------------------------------------------------------------------------------------------------------------------------------------------------------------------------------------------------------------------------------------------------------------------------------------------------------------------------------------------------------------------------------------------------------------------------------------------------------------------------------------------------------------------------------------------------------|------------------------------------------------------------------------------------------------------------------------------------------------------------------------------------------------------------------------------------------------------------------------------------------------------------------------------------------------------------------------------------------------------------------------------------------------------------------------------------------------------------------------------------------------|
| <ul style="list-style-type: none">- Pôle universitaire émergeant- Existence d'un projet structurant de ville nouvelle à Boughezoul- Existence d'un potentiel appréciable de sous-traitance et d'industrie manufacturière (construction et activités de transformation du cuir, para pharm),- Secteur associatif émergeant malgré une période de stagnation marquée ;- Existence de bailleurs de fonds publics, privés et étrangers.- Dispositif d'appui à la création d'activités fonctionnelles en dépit du tarissement des ressources financières- Dispositif législatif clarifié en matière de développement de la PME | <ul style="list-style-type: none">- Poids de la bureaucratie ;- Ouvrages hydrauliques de transfert et forages à capacité limitée pour un développement agricole intégré ;- Absence de cadre législatif codifiant la participation des acteurs au développement ;- Exode rural prononcée faisant pression sur les Infrastructures socio-éducatives déjà sur exploitées.- Désinvestissement en matière de service public.- Persistance du système des emplois temporaires, précaires. |



Matrice FFOM du tissu associatif MEDEA - BLIDA

| Forces | Faiblesses |
|----------------------------------------------------------------------------------------------------------------------------------------------------------------------------------------------------------------------------------------------------------------------------------------------------------------------------------------------------------------------------------------------------------------------------------------------------------------------------------------------------------------------------------------------------------------------------------------------------------------------------------------------------------------------------------------------------------------------------------------------------------------------------------------------------------------------------------------------------------------------------|-----------------------------------------------------------------------------------------------------------------------------------------------------------------------------------------------------------------------------------------------------------------------------------------------------------------------------------------------------------------------------------------------------------------------------------------------------------------------------------------------------------------------------------------------------------------------------------------------------------------------------------------------------------------------------------------------------------------------------------------------------------------------------------------------------------------------------------------------------------------------------------------------------------------------------------------------------------------------------------|
| <ul style="list-style-type: none">- Dynamique de création et de développement du mouvement associatif ;- Diversité des champs investis ;- Actions denses et qualitatives de renforcement des capacités d'intervention des associations.- Position de proximité par rapport aux problématiques sociales et de développement du territoire ;- Développement d'une notoriété de l'association induite par l'appui de bailleurs de fonds (Nationaux et étrangers) ;- Emergence d'initiatives partenariales pouvoirs publics / associations dans le domaine social et environnemental ;- Développement d'actions de plaidoyer ;- Emergence de réseaux associatifs thématique/géographique (NADA, HERITAGE PLURIEL, BELSEM ...)- Développement du bénévolat avec une composante de jeunes. | <ul style="list-style-type: none">- Faible professionnalisation des associations ;- Manque de locaux et de moyens logistiques ;- Faible maîtrise des NTIC (Nouvelle Technologie de l'information et de la Communication) ;- Carences organisationnelles (délimitation des fonctions et responsabilités) ;- Méconnaissance des obligations légales (AGO-Bureau-Commissariat aux comptes)- Grande lacune en matière de démocratie interne ;- Leadership exacerbé des dirigeants;- Gestion archaïque de l'organisation ;- Faiblesse criante en matière de montage et de mise en œuvre de projets ;- Faible travail de programmation ;- Autonomie problématique ;- Subsistance de l'obédience ;- Faiblesse de la participation des associations dans le processus d'alimentation des politiques publiques ;- Faiblesse de la concertation locale ; |



Matrice FFOM du tissu associatif MEDEA - BLIDA

| Opportunités | Menaces |
|------------------------------------------------------------------------------------------------------------------------------------------------------------------------------------------------------------------------------------------------------------------------------------------------------------------------------------------------------------------------------------------------------------------------------------------------------------------------------------------------------------------------------------------------------------------------------------------------------------------------------------------------------------------------------------------------------------------------------------------------------------------------------------------------------------------------------|------------------------------------------------------------------------------------------------------------------------------------------------------------------------------------------------------------------------------------------------------------------------------------------------------------------------------------------------------------------------------------------------------------------------------------------------------------------------------------------------------------------------------------------------------------------------------------------------------------------------------------------------------------------------------------------------------------------------------------------------------------------------------------------------------------------------|
| <ul style="list-style-type: none">- Existence de bailleurs de fonds publics, privés et étrangers, qui sont à même de soutenir les projets ;- Existence de ferments de solidarité dans les territoires et de communautés de destin.- Capitalisation d'expériences de projets et de bonnes pratiques potentiellement valorisables ;- Densité des échanges, notamment, avec les ONG internationales, comme facteur favorisant le développement des associations locales ;- Les progrès réalisés dans les TICs outils par excellence de dynamisation de la vie associative et de structuration en réseau ;- Les rapprochements collectivités locales/ Associations favorisent l'inscription des Organisations de la Société Civile (OSC) dans le développement local. | <ul style="list-style-type: none">- Absence de cadre législatif régissant l'entrepreneuriat associatif ;- Absence de cadre régissant l'intégration des associations dans l'élaboration des politiques publiques ;- Grande lacune en matière de codification réglementaire de la concertation locale ;- Maintien des dispositions liberticides de la loi 06-12 régissant la vie associative : telles que la procédure de financement, le système d'autorisation préalable à la mise en œuvre des activités ;- Tendance à la baisse des financements publics au profit des associations.- Le manque de transparence dans l'octroi des subventions publiques ;- Culture et pratique de l'appel à projet, par les bailleurs publics, non systématisée. |